

Piiriprotokoll nr LY2310183792

Põlva maakond, Kanepi vald, Erastvere küla

**Erastvere metsekond 121, Laiavangu liivakarjäär 4, Erastvere metsekond 51,
Erastvere metsekond 122, Erastvere metsekond 161, Laiavangu liivakarjäär 3**

Käesolev piiriprotokoll on koostatud maamõõtja Anti Zekker maakorraldustööde tegevuslitsents nr. 651 MA-k poolt piiri ja piirimärkide maastikul kättenäitamise kohta.

Puudutatud katastriüksused ja -isikud

Katastriüksus	Omanik	Kutse saadetud	Osaes kättenäitamisel	Allkiri
Erastvere metsekond 51 (28501:003:0814)	Eesti Vabariik, Kliimaministeerium, Riigimetsa Majandamise Keskus, maakorraldustoimingute spetsialist Eleri Laidma	23.01.2024 e-kiri	---	/allkirjastatud digitaalselt/
Erastvere metsekond 51 (28501:003:0814)	Eesti Vabariik, volitatud asutus: Riigimetsa Majandamise Keskus, metsaosakonna Põlvamaa metsaülem Tiit Timberg	23.01.2024 e-kiri	---	/allkirjastatud digitaalselt/
Erastvere metsekond 161 (28501:003:0109)	Eesti Vabariik, Kliimaministeerium, Riigimetsa Majandamise Keskus, maakorraldustoimingute spetsialist Eleri Laidma	23.01.2024 e-kiri	---	/allkirjastatud digitaalselt/
Erastvere metsekond 161 (28501:003:0109)	Eesti Vabariik, volitatud asutus: Riigimetsa Majandamise Keskus, metsaosakonna Põlvamaa metsaülem Tiit Timberg	23.01.2024 e-kiri	---	/allkirjastatud digitaalselt/
Pühajõe (28501:003:0010)	Avalor Invest OÜ	23.01.2024 e-kiri	---	
Pühajõe (28501:003:0010)	SKP Invest OÜ	23.01.2024 e-kiri	---	
Erastvere metsekond 247 (28501:003:0137)	Eesti Vabariik, volitatud asutus: Riigimetsa Majandamise Keskus, metsaosakonna Põlvamaa metsaülem Tiit Timberg	23.01.2024 e-kiri	---	/allkirjastatud digitaalselt/
Lajavango (28501:003:0781)	Annika Siida	23.01.2024	---	
18116 Erastvere-Sillaotsa tee (28501:003:0940)	Eesti Vabariik, volitatud asutus: Transpordiamet	23.01.2024 e-kiri	---	/allkirjastatud digitaalselt/
Põdrajõe (28501:003:0991)	Toomas Pöder	23.01.2024	---	

Piirikirjeldus - Erastvere metskond 121

Piiri-punkti nr	Piiripunkti vorm	Piiri kulgemise viis	Märkus	Paigalduse info	Piir kindlaks tehtud
1	metalltoru	sirgjooneline	--	olemasolev	--
2	teemaa serva punkt	teemaa serv*	*piir kulgeb 6,5m tee teljest	--	--
3	metalltoru	sirgjooneline	--	paigaldatud	--
4	metalltoru	sirgjooneline	--	paigaldatud	--
29	metalltoru	sirgjooneline	--	paigaldatud	--
28	metalltoru	sirgjooneline	--	paigaldatud	--
27	metalltoru	sirgjooneline	--	paigaldatud	--
26	metalltoru	sirgjooneline	--	paigaldatud	--

Piirikirjeldus - Laiavangu liivakarjäär 4

Piiri-punkti nr	Piiripunkti vorm	Piiri kulgemise viis	Märkus	Paigalduse info	Piir kindlaks tehtud
4	metalltoru	sirgjooneline	--	paigaldatud	--
5	metalltoru	sirgjooneline	--	paigaldatud	--
6	metalltoru	sirgjooneline	--	olemasolev	--
7	metalltoru	sirgjooneline	--	paigaldatud	--
8	metalltoru	sirgjooneline	--	paigaldatud	--
9	metalltoru	sirgjooneline	--	paigaldatud	--
10	metalltoru	sirgjooneline	--	paigaldatud	--
11	veekogu telje punkt	sirgjooneline	--	--	--
12	metalltoru	sirgjooneline	--	paigaldatud	--
13	metalltoru	sirgjooneline	--	paigaldatud	--
14	metalltoru	sirgjooneline	--	paigaldatud	--
15	veekogu telje punkt	sirgjooneline	--	--	--
16	metalltoru	sirgjooneline	--	paigaldatud	--
17	metalltoru	sirgjooneline	--	paigaldatud	--
18	metalltoru	sirgjooneline	--	paigaldatud	--
19	metalltoru	sirgjooneline	--	paigaldatud	--
20	metalltoru	sirgjooneline	--	paigaldatud	--
33	metalltoru	sirgjooneline	--	paigaldatud	--
21	metalltoru	sirgjooneline	--	paigaldatud	--
22	metalltoru	sirgjooneline	--	paigaldatud	--
23	metalltoru	sirgjooneline	--	paigaldatud	--
24	metalltoru	sirgjooneline	--	paigaldatud	--
25	metalltoru	sirgjooneline	--	olemasolev	--
26	metalltoru	sirgjooneline	--	paigaldatud	--
27	metalltoru	sirgjooneline	--	paigaldatud	--
28	metalltoru	sirgjooneline	--	paigaldatud	--
29	metalltoru	sirgjooneline	--	paigaldatud	--

Piirikirjeldus - Erastvere metskond 51

Piiri-punkti nr	Piiripunkti vorm	Piiri kulgemise viis	Märkus	Paigalduse info	Piir kindlaks tehtud
35	metalltoru	sirgjooneline	--	olemasolev	--
34	metalltoru	sirgjooneline	--	paigaldatud	--
20	metalltoru	sirgjooneline	--	paigaldatud	--
19	metalltoru	sirgjooneline	--	paigaldatud	--
18	metalltoru	sirgjooneline	--	paigaldatud	--
17	metalltoru	sirgjooneline	--	paigaldatud	--
16	metalltoru	sirgjooneline	--	paigaldatud	--
15	veekogu telje punkt	--	--	--	--

Piirikirjeldus - Erastvere metskond 122

Piiri-punkti nr	Piiripunkti vorm	Piiri kulgemise viis	Märkus	Paigalduse info	Piir kindlaks tehtud
11	veekogu telje punkt	sirgjooneline	--	--	--
10	metalltoru	sirgjooneline	--	paigaldatud	--
9	metalltoru	sirgjooneline	--	paigaldatud	--
8	metalltoru	sirgjooneline	--	paigaldatud	--
7	metalltoru	sirgjooneline	--	paigaldatud	--
31	metalltoru	sirgjooneline	--	olemasolev	--
32	metalltoru	--	--	olemasolev	--

Piirikirjeldus - Erastvere metskond 161

Piiri-punkti nr	Piiripunkti vorm	Piiri kulgemise viis	Märkus	Paigalduse info	Piir kindlaks tehtud
15	veekogu telje punkt	sirgjooneline	--	--	--
14	metalltoru	sirgjooneline	--	paigaldatud	--
13	metalltoru	sirgjooneline	--	paigaldatud	--
12	metalltoru	sirgjooneline	--	paigaldatud	--
11	veekogu telje punkt	--	--	--	--

Piirikirjeldus - Laiavangu liivakarjäär 3

Piiri-punkti nr	Piiripunkti vorm	Piiri kulgemise viis	Märkus	Paigalduse info	Piir kindlaks tehtud
34	metalltoru	sirgjooneline	--	paigaldatud	--
30	metalltoru	sirgjooneline	--	paigaldatud	--
24	metalltoru	sirgjooneline	--	olemasolev	--
23	metalltoru	sirgjooneline	--	olemasolev	--
22	metalltoru	sirgjooneline	--	olemasolev	--
21	metalltoru	sirgjooneline	--	paigaldatud	--
33	metalltoru	sirgjooneline	--	paigaldatud	--
20	metalltoru	sirgjooneline	--	paigaldatud	--

Märkused:

Piirimärk nr 3 on paigaldatud 6,5m kaugusele tee teljest Erastvere metskond 247 ja varasema Erastvere metskond 51 katastriüksuste plaanide alusel.

Piirimärk nr 4 on paigaldatud Erastvere metskond 247 katastriüksuse piirijoonele, koostatud Maakorralduskava alusel.

Piirimärk nr 5 on paigaldatud Erastvere metskond 247 ja varasema Erastvere metskond 51 katastriüksuste plaanide alusel.

Piirimärk nr 7 on paigaldatud Põdrajõe katastriüksuse piirijoonele, koostatud Maakorralduskava alusel.

Piirimärgid nr 8, 9, 10, 12, 13, 14, 16, 17, 18, 19, 20, 33, 21, 22, 23, 27, 28 ja 29 on paigaldatud koostatud Maakorralduskava alusel.

Piirimärgid nr 24, 26, 30 ja 34 on paigaldatud Pühajõe katastriüksuse piirijoonele, koostatud Maakorralduskava alusel.

Piiride kindlakstegemine: --

Asjaosaliste märkused ja taotlused: --

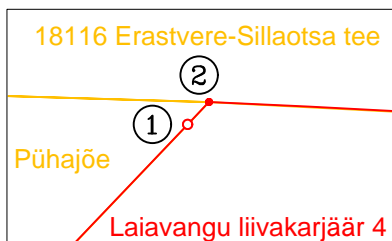
Allkirjad:

Piiri ja piiripunktide skeem

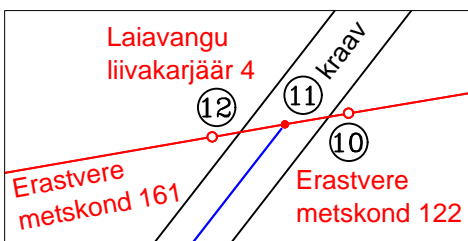
piiriprotokoll nr LY2310183792
lisa 1



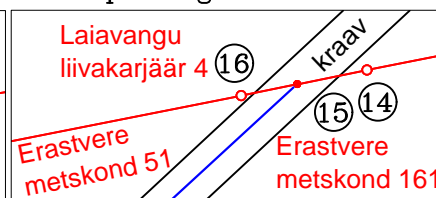
Väljavõtte
piirilõigust 1–2



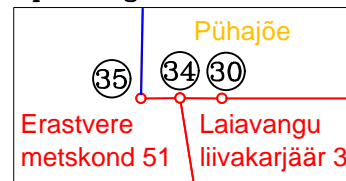
Väljavõtte
piirilõigust 10–12



Väljavõtte
piirilõigust 14–16



Väljavõtte
piirilõigust 30–34–35



Leppemärgid:

- maakorraldustoimingus osaleva katastriüksuse mitte mõõdistatud piir
- maakorraldustoimingus osaleva katastriüksuse mõõdistatud piir
- registreeritud katastriüksuse piir
- tähistatud piiripunkt või piirimärk paigaldamata
- tähistamata piiripunkt
- ① piiripunkti number

Allkirjad: